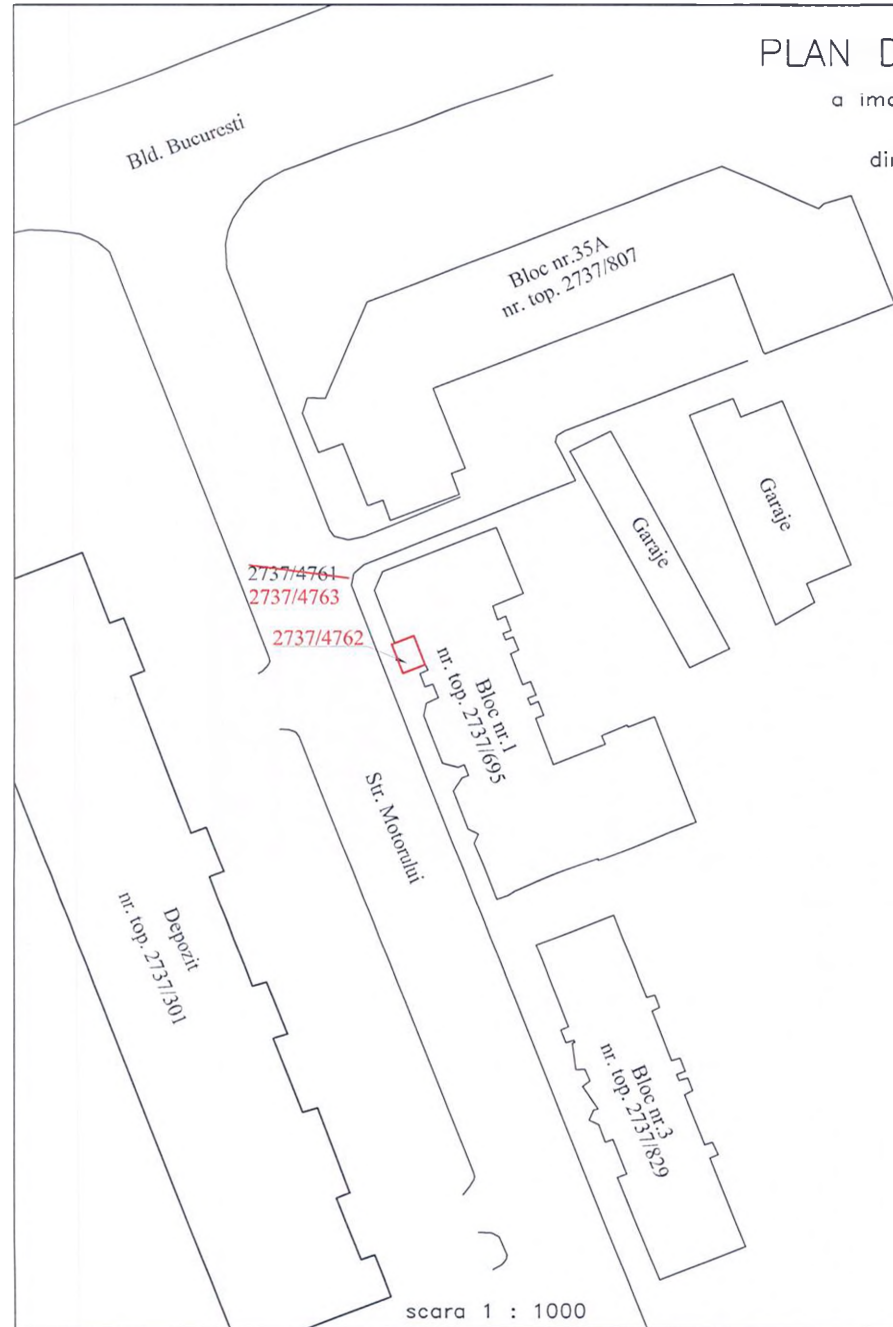
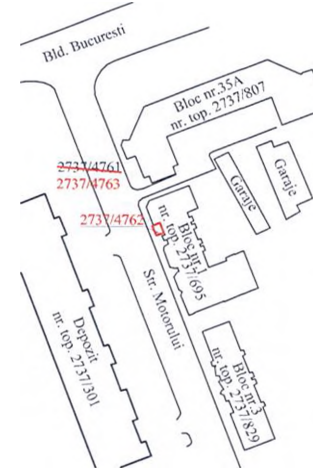


# PLAN DE AMPLASAMENT SI DELIMITARE

a imobilului cuprins in CF 104479 – Baia Mare,  
nr. top.: 2737/4761  
din localitatea Baia Mare, Str. Motorului, nr.1  
UAT Baia Mare  
1 imobil – intravilan



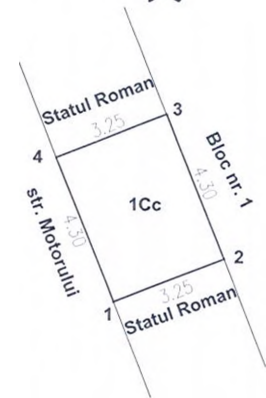
scara 1 : 1000



scara 1 : 2880

Digitally signed by

Date: 2022.04.07  
09:25:31 +03'00'



scara 1 : 200  
Suprafata = 14 mp

**Executant : SC ALCAD SURVEY SRL**  
Persoana juridica autorizata de ANCP si sa execute lucrari de  
cadastru, geodezie si cartografie. CLASA III  
Certificat de autorizare Seria: RO-B-J Nr. 2091/2021  
Persoana fizica autorizata I categoria B  
Certificat de autorizare Seria: RO-MM-F Nr. 0185/2013

Nota: Documentatia cadastrala serveste la emitere H.C.L. in vederea concesiunii terenului.

INAINTE DE DEZMEMBRARE				DUPA DEZMEMBRARE				
Nr. C.F.	Nr. topo	suprafata		PROPRIETAR	Nr. topo	suprafata		PROPRIETAR
		Ha	mp.			Ha	mp.	
104479	2737/4761	128	608	STATUL ROMAN	2737/4762	-	14	pe teren: MUNICIPIUL BAI A MARE, domeniu privat Concesionari:
					2737/4763	128	594	STATUL ROMAN
Total		128	608			128	608	

DUPA ATRIBUIRE NR. CADASTRAL

Nr. topo	suprafata		Nr. CAD atribuit	PROPRIETAR
	Ha	mp.		
2737/4762	-	14		pe teren: MUNICIPIUL BAI A MARE, domeniu privat Concesionari:
Total	-	14		

data  
27.01.2022

Anexa nr 1 la Hotararea Consiliului local nr 1